

ARRÊTÉ Z-9 (2017-11)

**UN ARRÊTÉ MODIFIANT L'ARRÊTÉ
CONCERNANT LE PLAN D'AMÉNAGEMENT MUNICIPAL
DE LA VILLE DE DIEPPE**

En vertu des pouvoirs que lui confère la *Loi sur l'urbanisme*, L.N.-B. 2017, ch.19, le conseil municipal de Dieppe, édicte ce qui suit :

L'Arrêté concernant le plan d'aménagement municipal de la Ville de Dieppe, soit l'Arrêté n° Z-9 (2017), édicté le 11 septembre 2017 et déposé au bureau d'enregistrement du comté de Westmorland sous le n° 37538742, le 3 novembre 2017, est modifié comme suit :

L'annexe A-1 intitulée « *Carte d'affectation du sol* » et mentionnée dans le corps de l'Arrêté concernant le plan d'aménagement municipal de la Ville de Dieppe est modifiée par la carte ci-jointe à titre d'annexe A-1-12.

Première lecture par son titre :

Deuxième lecture par son titre :

Lecture dans son intégralité :

**Troisième lecture par son titre
et adoption :**

NID / PID : 00673160
Propriétaire / Owner : 718534 N.B. Inc.
Municipalité /Municipality : Ville de / City of Dieppe
333, av Acadie Ave.
Dieppe, NB E1A 1G9

BY-LAW Z-9 (2017-11)

**A BY-LAW TO AMEND A BY-LAW RELATING TO THE
CITY OF DIEPPE MUNICIPAL DEVELOPMENT
PLAN BY-LAW**

The Council of the City of Dieppe under the authority vested in it by the *Community Planning Act*, S.N.B. 2017, c.19, enacts as follows:

The *By-Law relating to the City of Dieppe Municipal Development Plan*, being By-Law No. Z-9 (2017), enacted on the 11th day of September 2017 and filed in the Westmorland County Registry Office as Number 37538742 on November 3, 2017, is hereby amended as follows:

Schedule A-1 entitled "*Generalized Land Use Map*", whenever it is mentioned in the text of the City of Dieppe Municipal Development Plan By-Law is amended by the map hereto attached as Schedule A-1-12.

First reading by title:

Second reading by title:

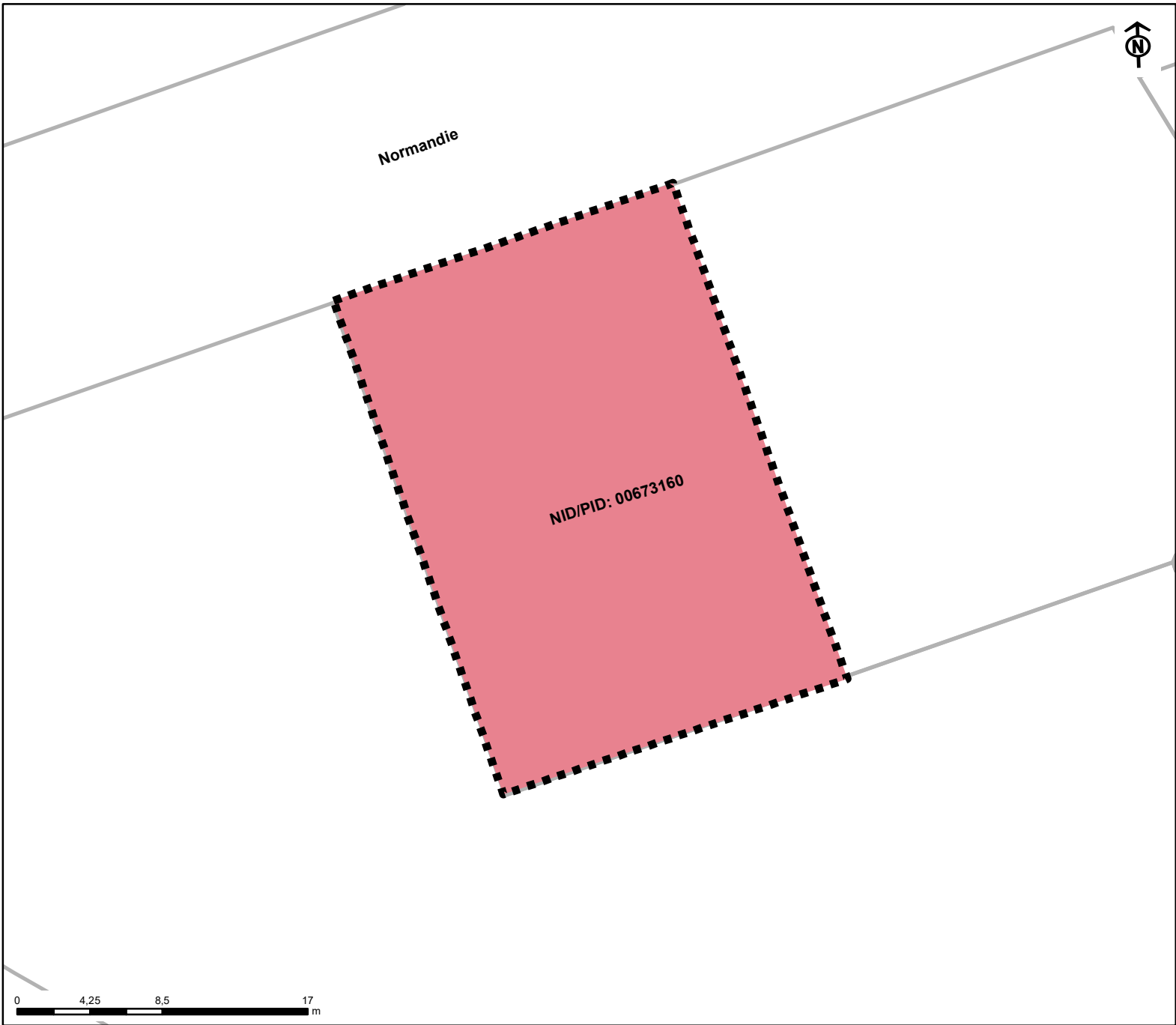
Reading in its entirety:

**Third reading by title
and enactment:**

Yvon Lapierre, Maire / Mayor

Marc Melanson, Greffier / Clerk



Carte d'affectation du sol de la Ville de Dieppe City of Dieppe Generalized Land Use Map Annexe/Schedule A-1-12



Modification à l'affectation du sol / Generalized Land Use Change

Modification à l'affectation du sol de **Résidentiel** à **Centre-ville**.
Generalized Land Use Change from **Residential** to **Downtown**.

Légende / Legend

-  Utilisation du Sol
Land Use
-  Changement de **RÉSIDENTIEL** à **CENTRE-VILLE**
Change from **RESIDENTIAL** to **DOWNTOWN**

RÉSIDENTIEL → **CENTRE-VILLE**



Date: 2024-05-09